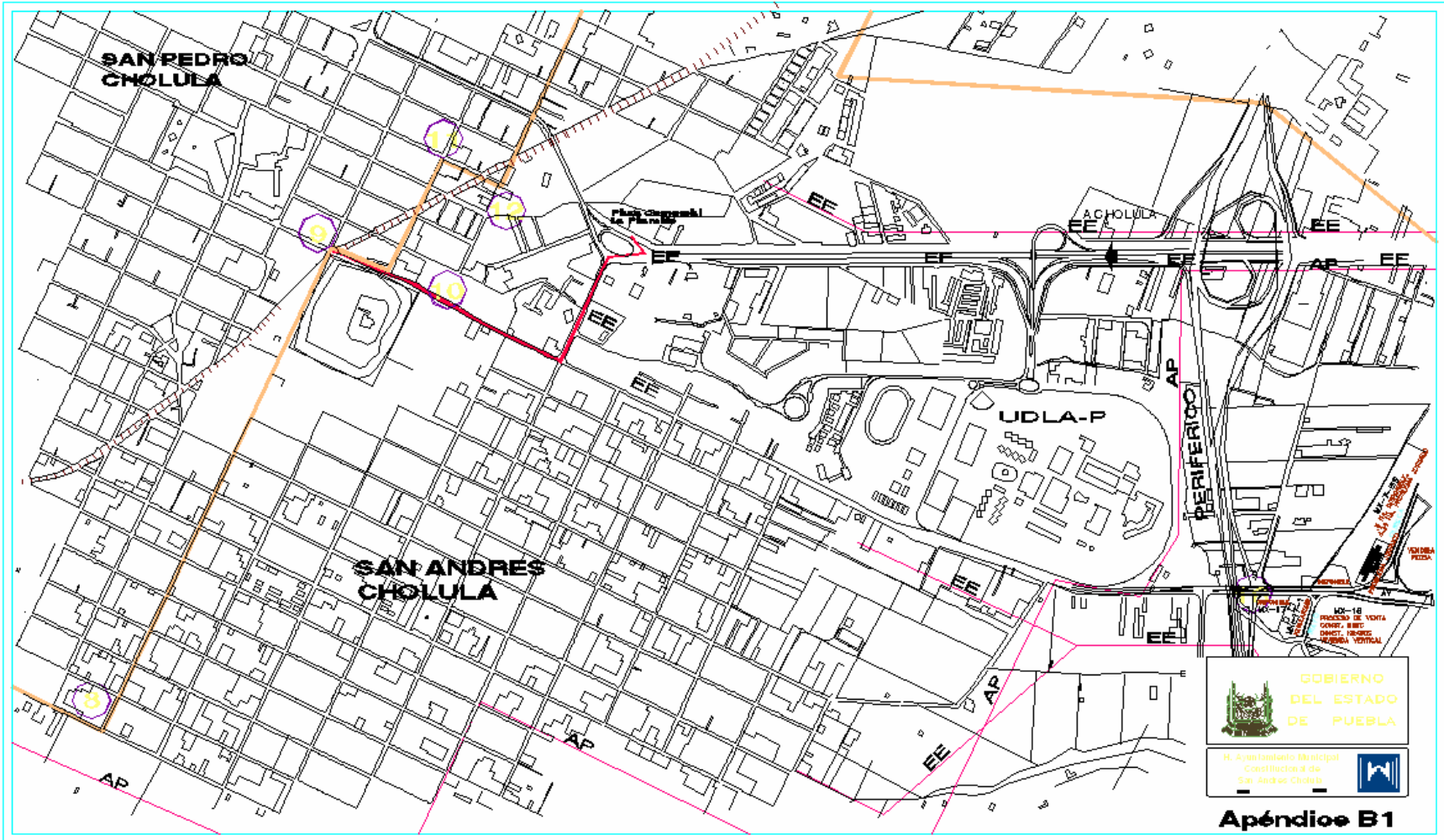
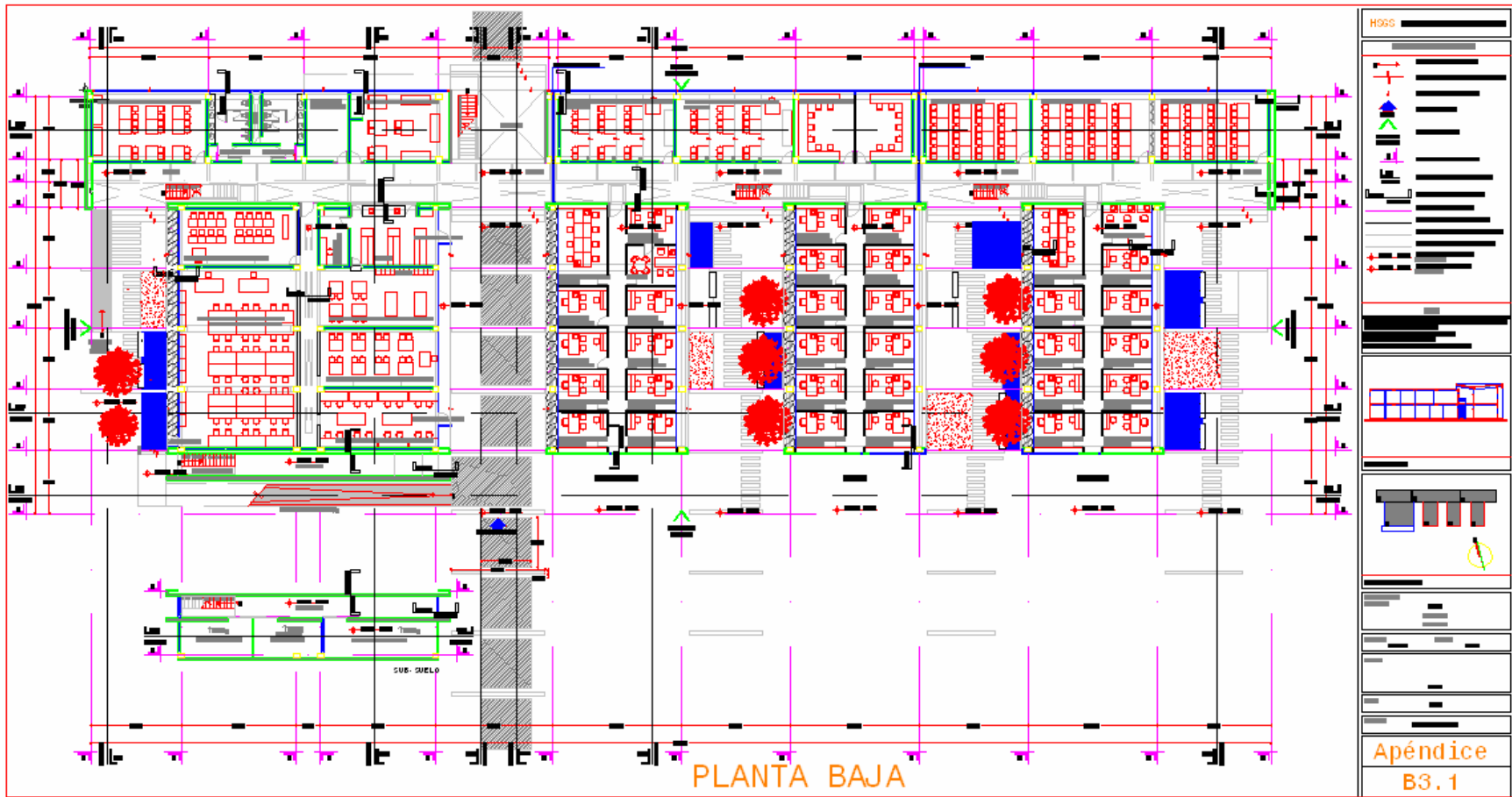


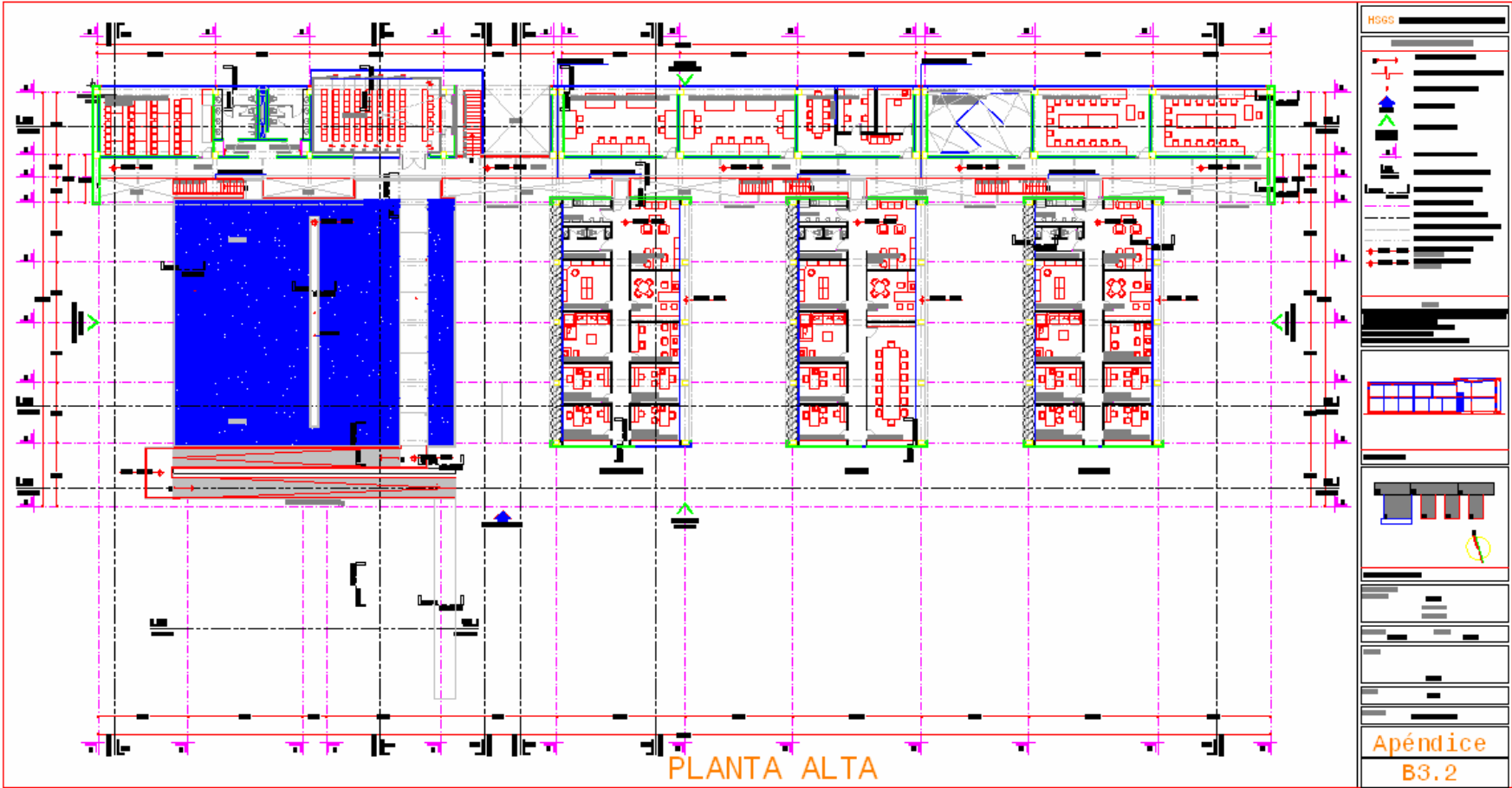
## **APÉNDICE B**

- B.1. Plano del Municipio de San Andrés Cholula con las instalaciones actuales de la Universidad de las Américas Puebla, así como, las localidades adyacentes
- B.2. Plan Maestro UDLAP 2004-2007
- B.3. Plantas Arquitectónicas del Edificio CENTIA
- B.4. Plano de conjunto de la Universidad, con la ubicación del Edificio.
- B.5 Uso del Suelo del Municipio de San Andrés Cholula











Universidad de las Américas Puebla

CAMPUS



ESCALA GRÁFICA



PLANO BASE

COORDINACIÓN DE MANTENIMIENTO E INFRAESTRUCTURA ESCOLAR

Apéndice B4

- RECTORIA
- INGENIERIA A
- LABORATORIO A
- INGENIERIA B
- AUDITORIO
- HACIENDA
- CEDERAS SOCIALES
- RESERVA
- CEDERAS
- COLEGIO RAY LINDLEY
- COLEGIO GAIN-MURRAY
- CENTRO SOCIAL
- BIBLIOTECA
- GIMNASIO A
- PLANTA PIEDA
- JARDIN DEL ARTE
- COLEGIO IGNACIO BERNAL
- RESERVA
- RECURSOS HUMANOS
- PUBLICACIONES
- CUARTO DE MAQUINAS
- GIMNASIO BUBIS
- ZONA RESIDENCIAL CONJUNTO A
- ZONA RESIDENCIAL CONJUNTO B
- ZONA RESIDENCIAL CONJUNTO C
- BOVEDA DE EVENTOS
- CANCHA DE BASKET COMPRESIBLES
- BOVEDA Y CUARTO DE BASURA
- CONMUTADOR ZONA RESIDENCIAL
- HUMANIDADES
- ADORA
- COMUNICACION
- LABORATORIO B
- COLEGIO JOSE GARCIA
- CENTRO DE APRENDIZAJE E INVESTIGACION EN LENGUAS OTORGINAS DE LA ESCUELA DE DE FUT-BOL REAL MADRID
- CENTRO DE INVESTIGACION EN TECNOLOGIA DE INFORMACION Y AUTOMATIZACION (CITA)

