

Resultados de las simulaciones

Resultados de la modelación escenario base octubre 1999 a septiembre 2000

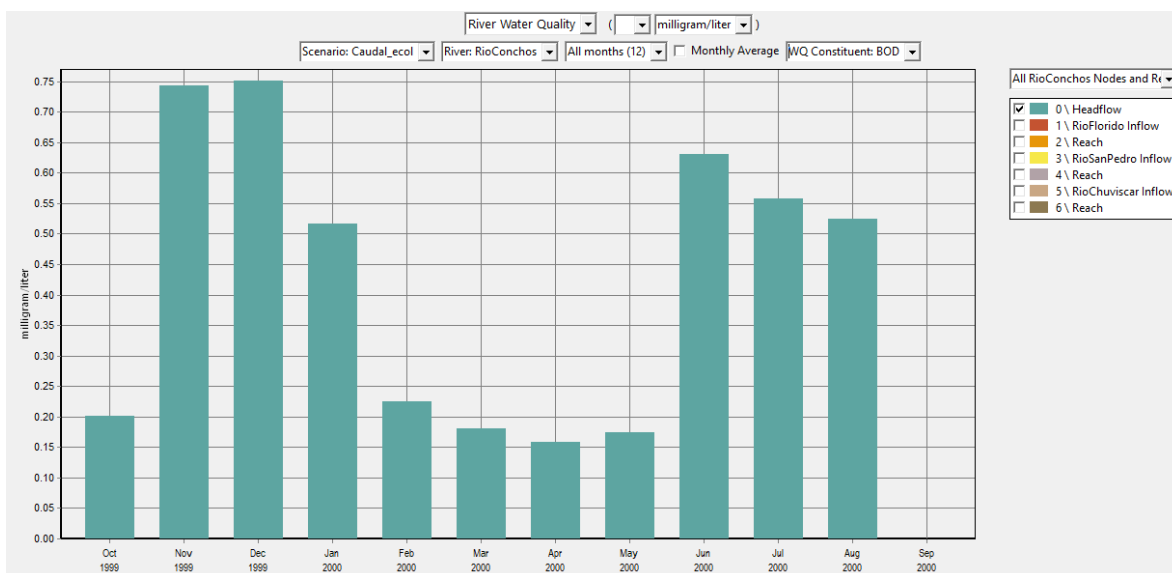


Figura 43. Resultado modelación DBO: Escenario1

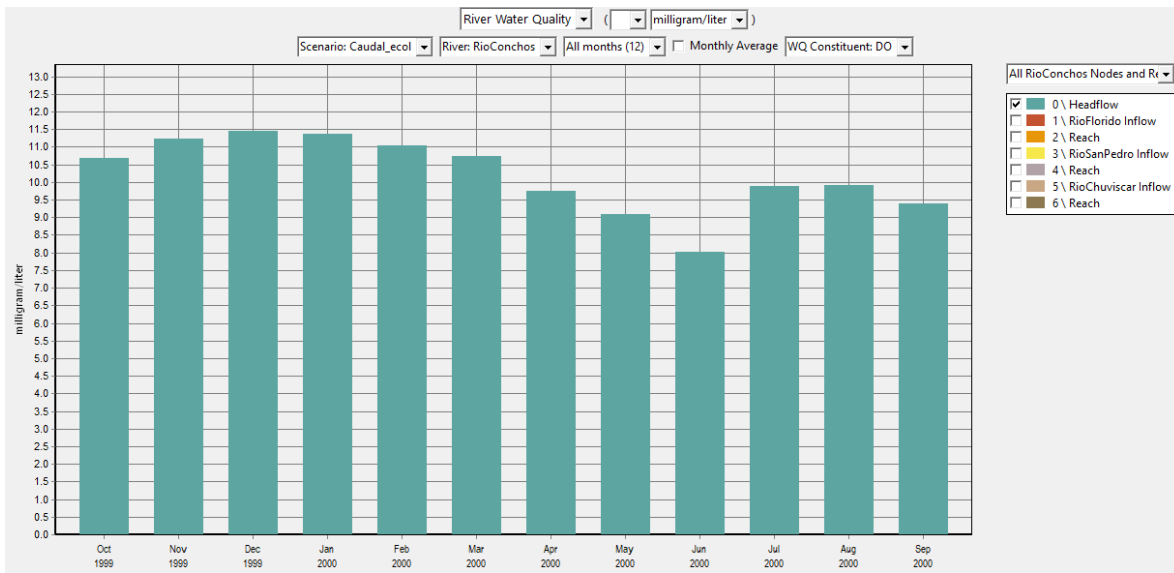


Figura 44. Resultado modelación OD: Escenario1

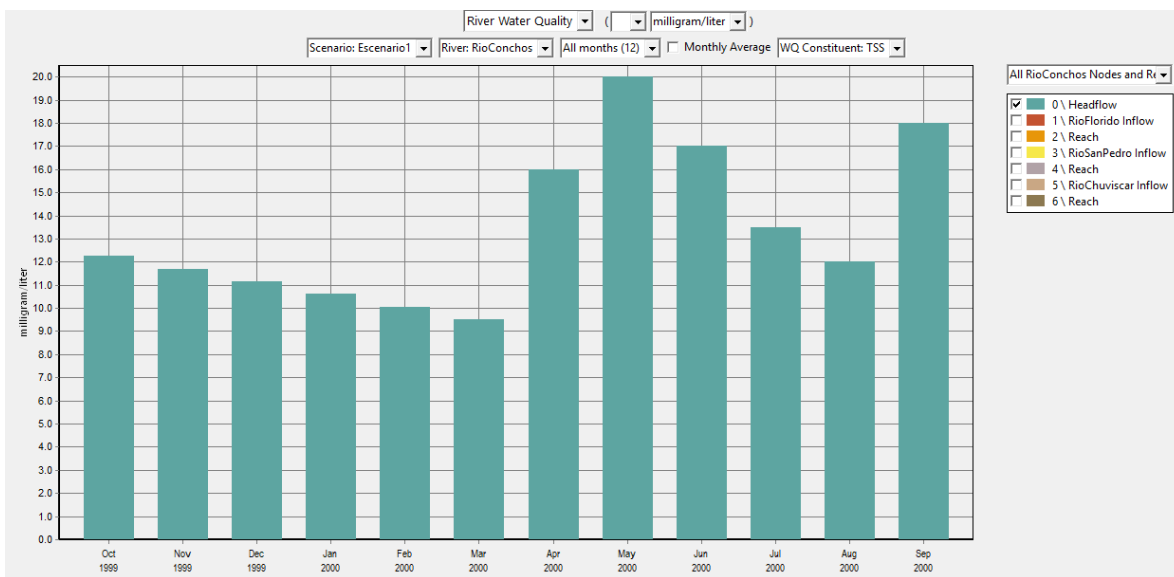


Figura 45. Resultado modelación SST: Escenario1

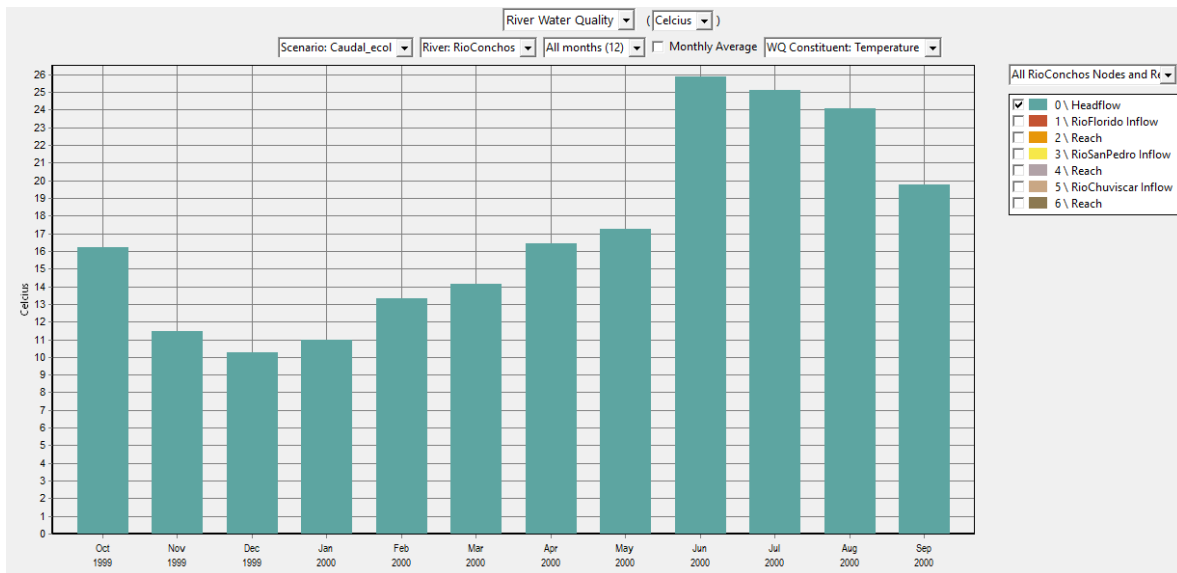


Figura 46. Resultado modelación temperatura del agua: Escenario1

Resultados de la modelación escenario base considerando norma de caudal ecológico

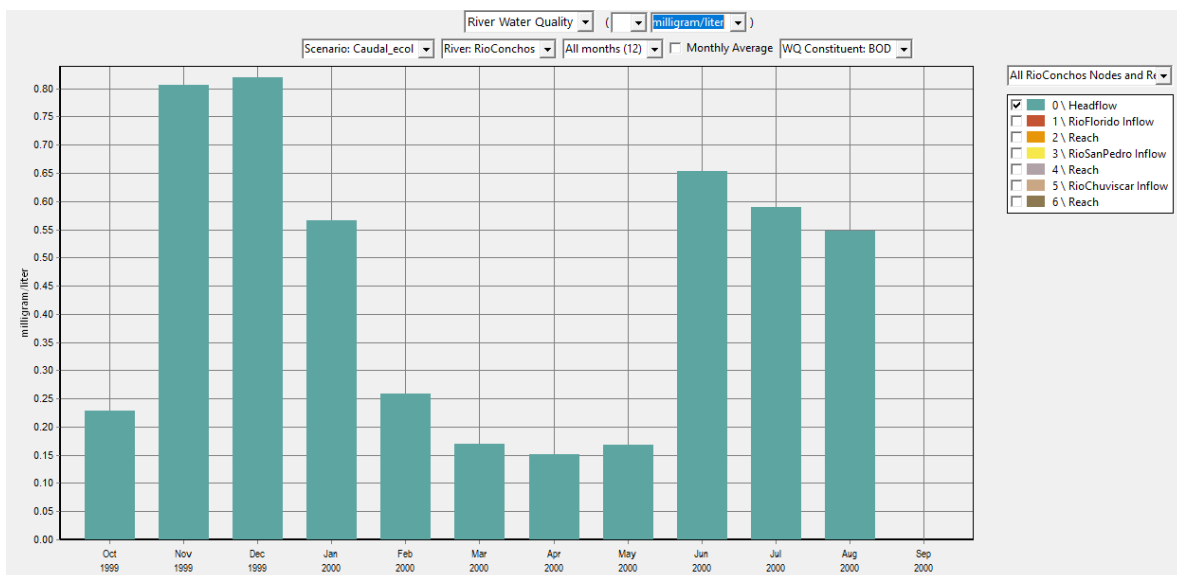


Figura 47. Resultado modelación DBO: Escenario2



Figura 48. Resultado modelación OD: Escenario2

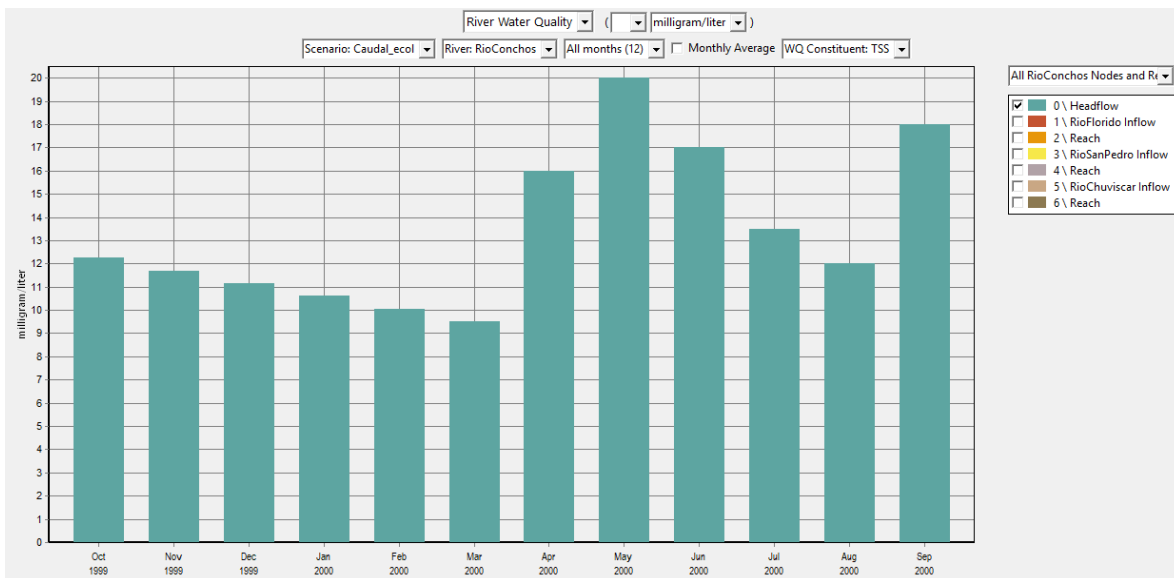


Figura 49. Resultado modelación SST: Escenario2

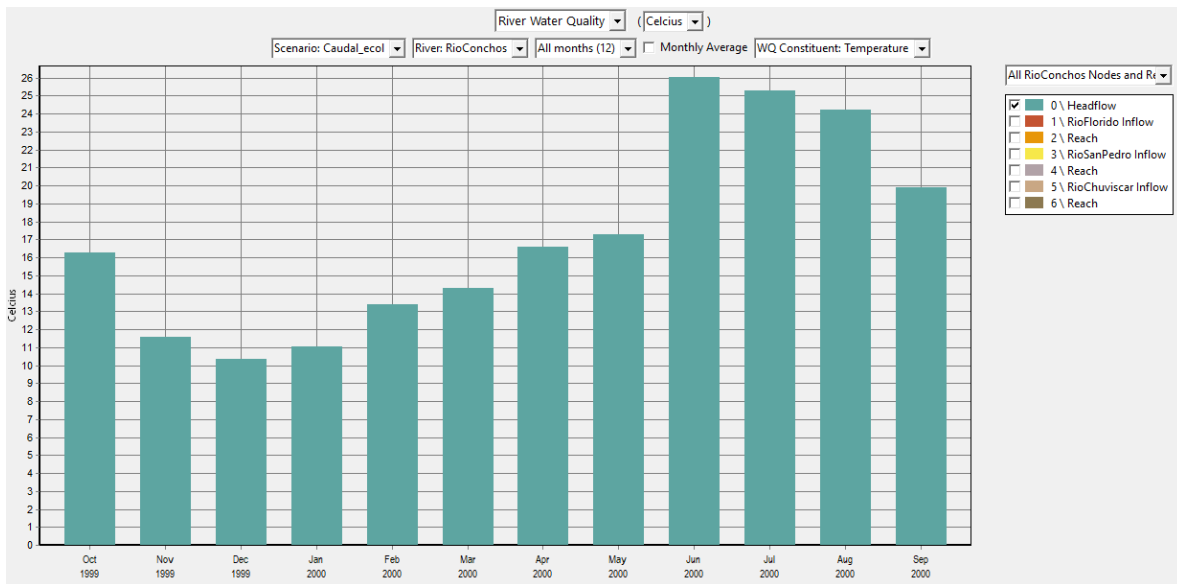


Figura 50. Resultado modelación temperatura del agua: Escenario2

Resultados de la modelación escenario flujos naturalizados

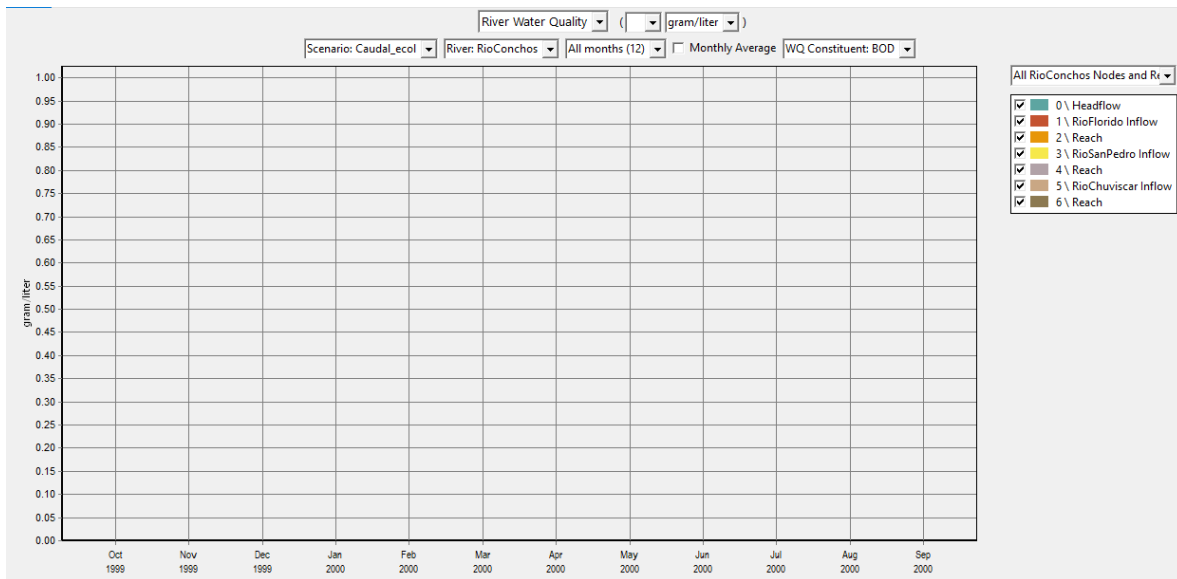


Figura 51. Resultado modelación DBO: Escenario3

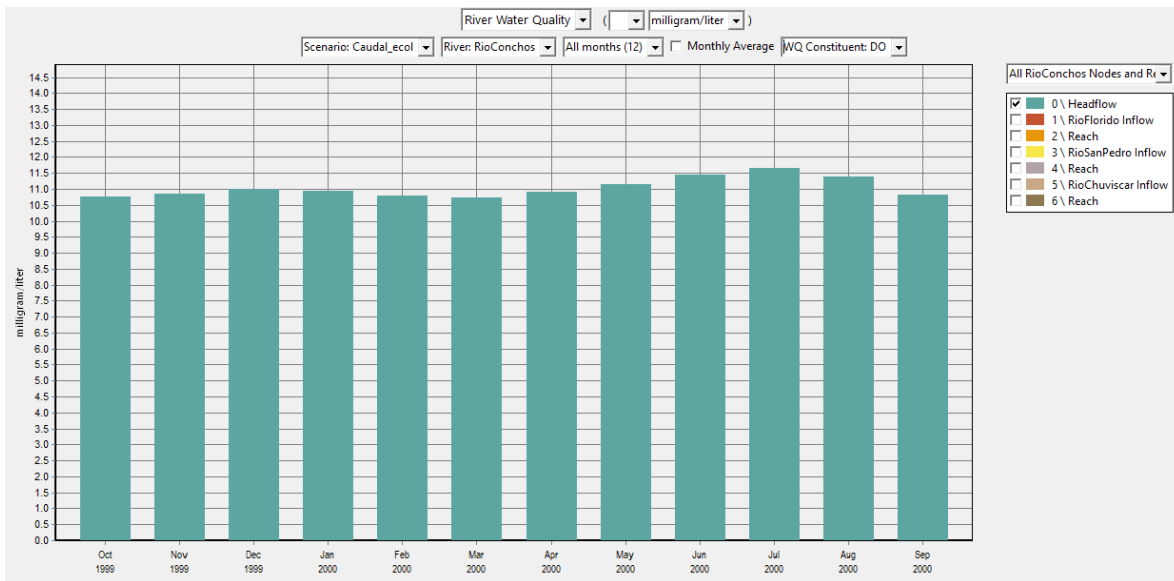


Figura 52. Resultado modelación OD: Escenario3

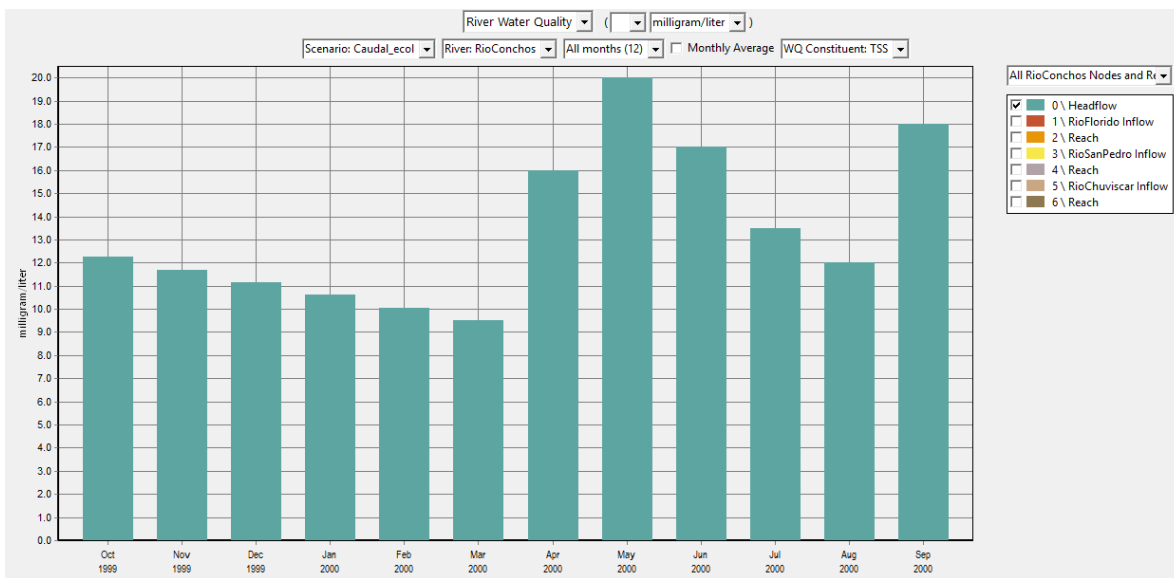


Figura 53. Resultados modelación SST: Escenario3

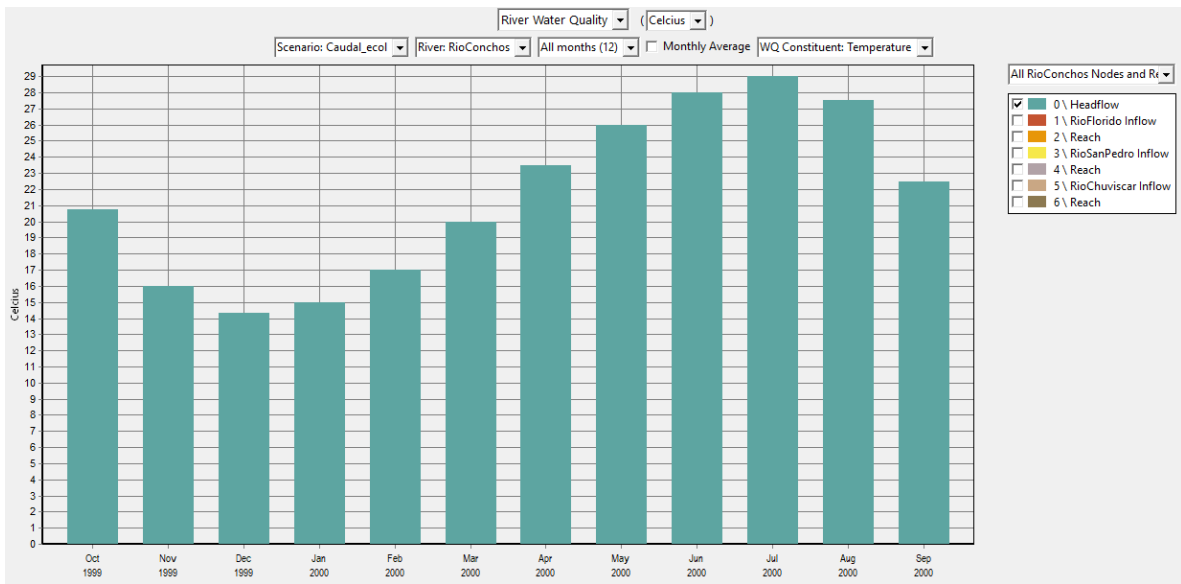


Figura 54. Resultados modelación temperatura del agua: Escenario3