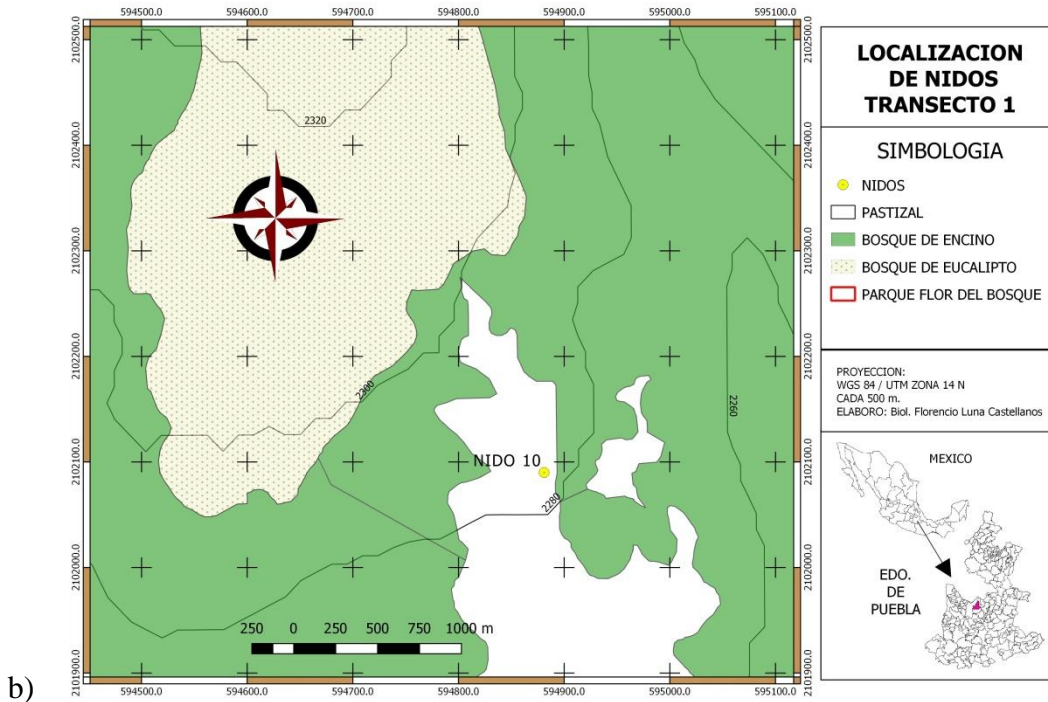
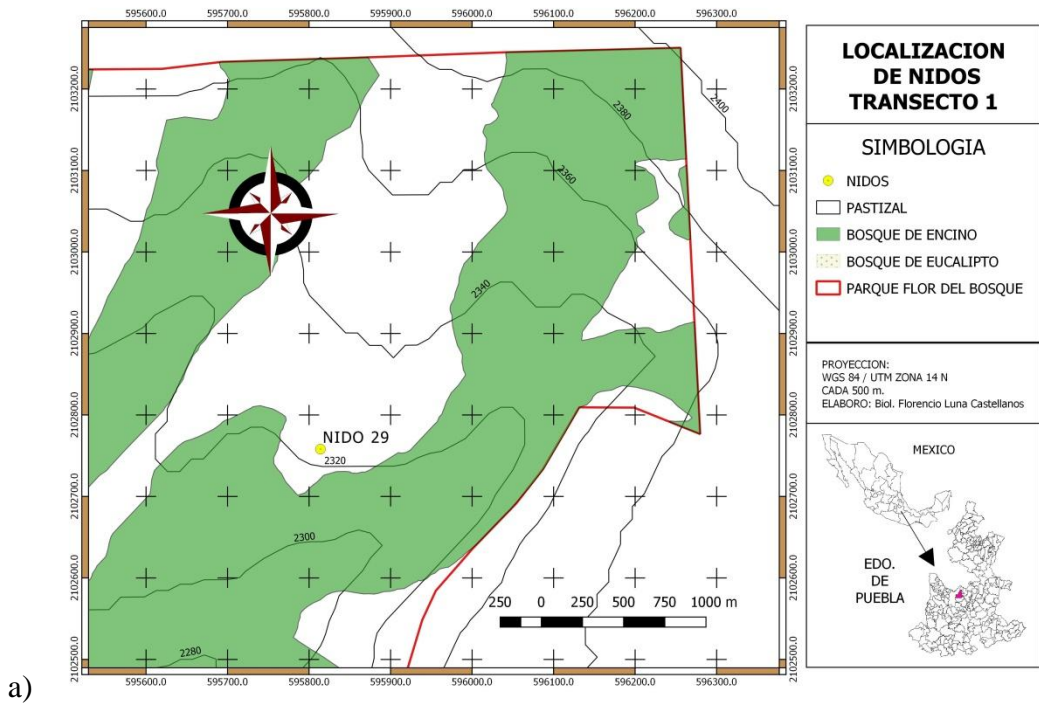
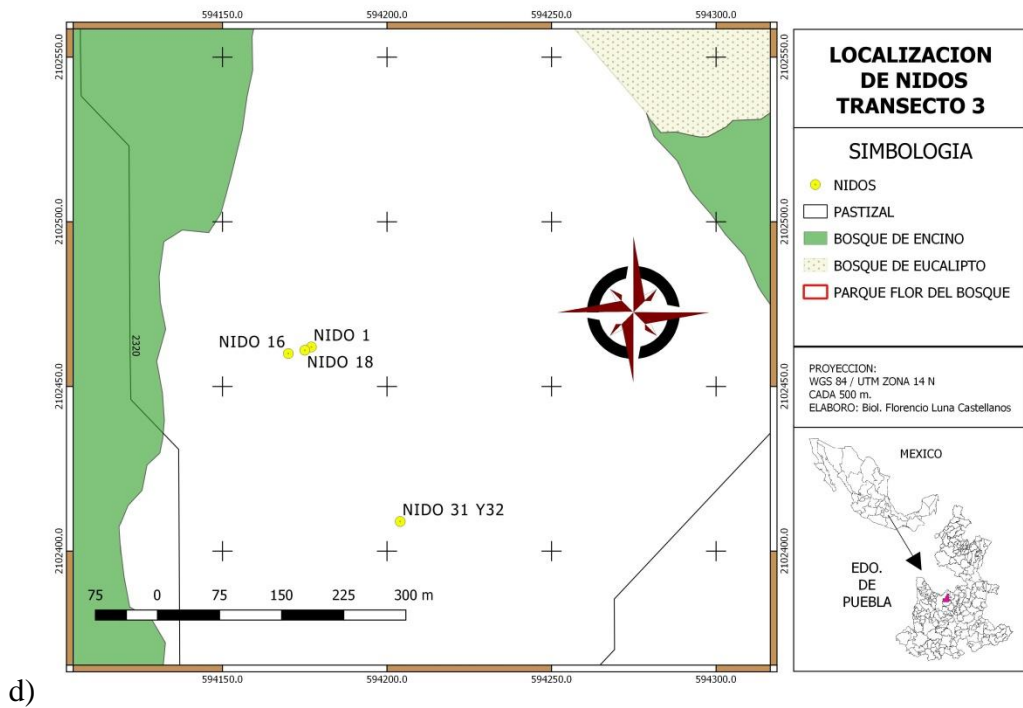
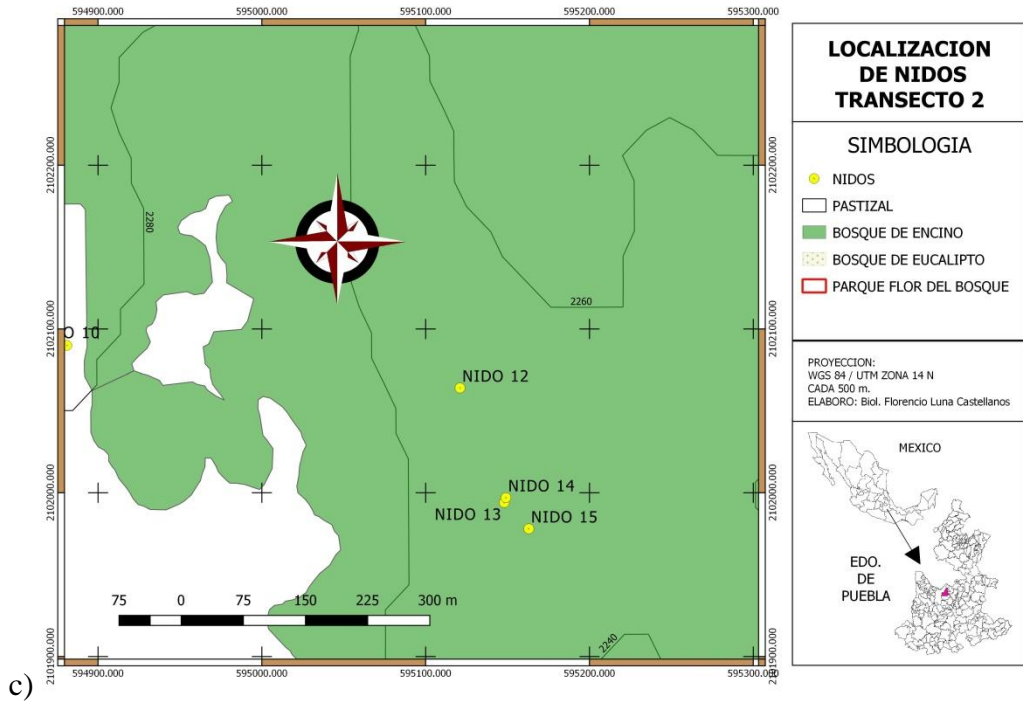


Anexo 1. Mapas de ubicación de los nidos empleando el programa QGIS.

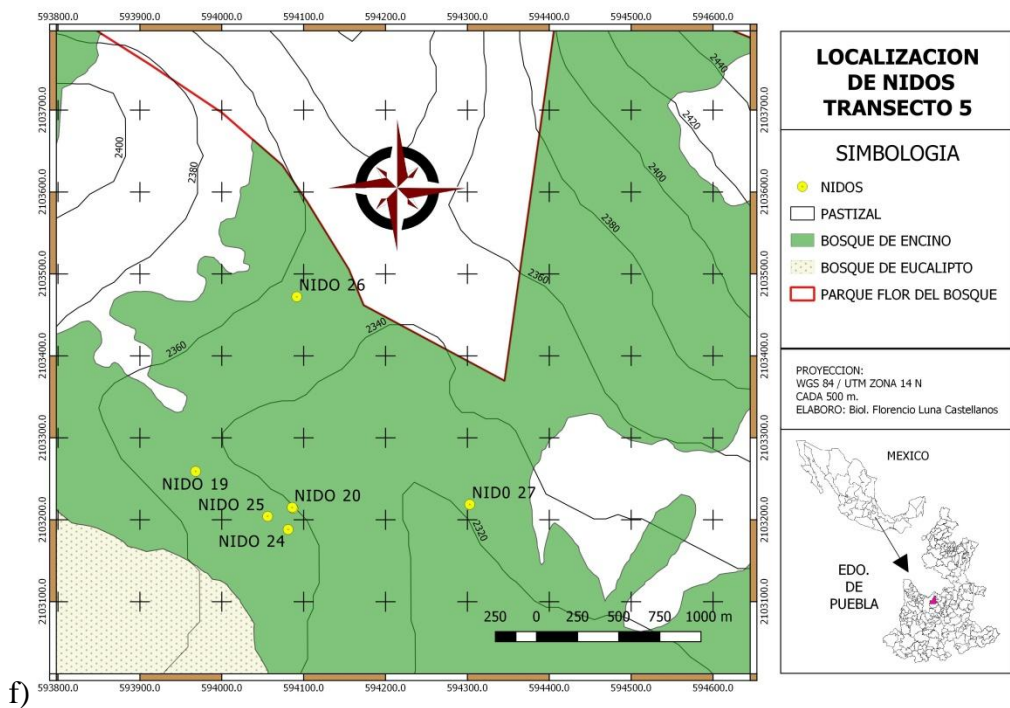
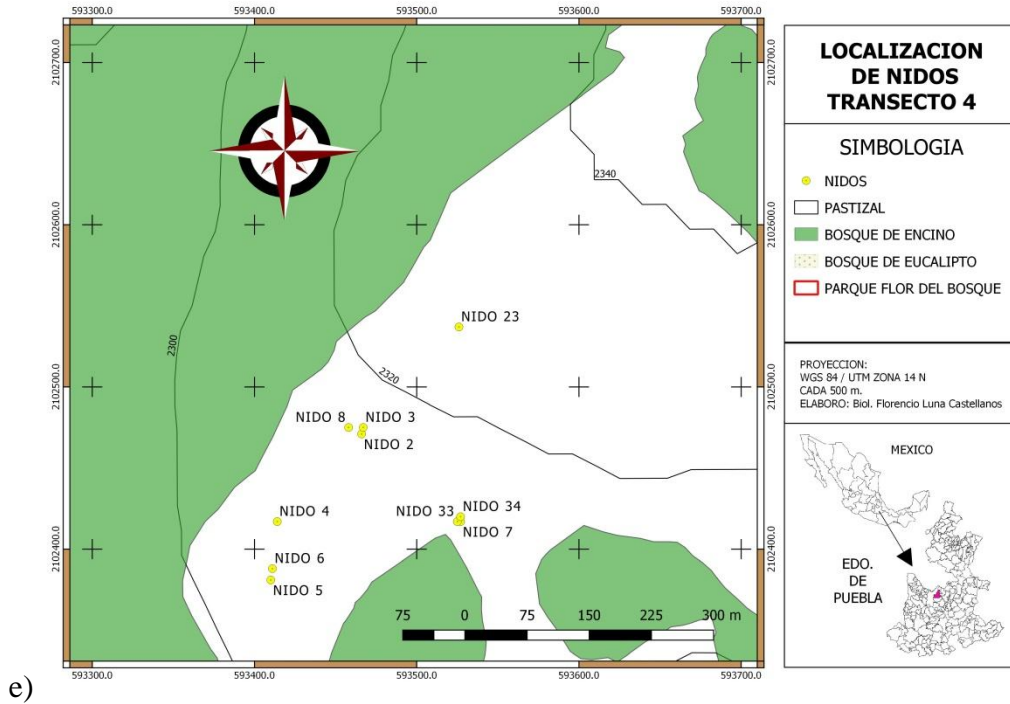


Mapas de ubicación de los 2 nidos encontrados en el Transecto 1 en Pastizal. Se dividió en 2 mapas (a y b) debido a que los nidos no eran próximos.



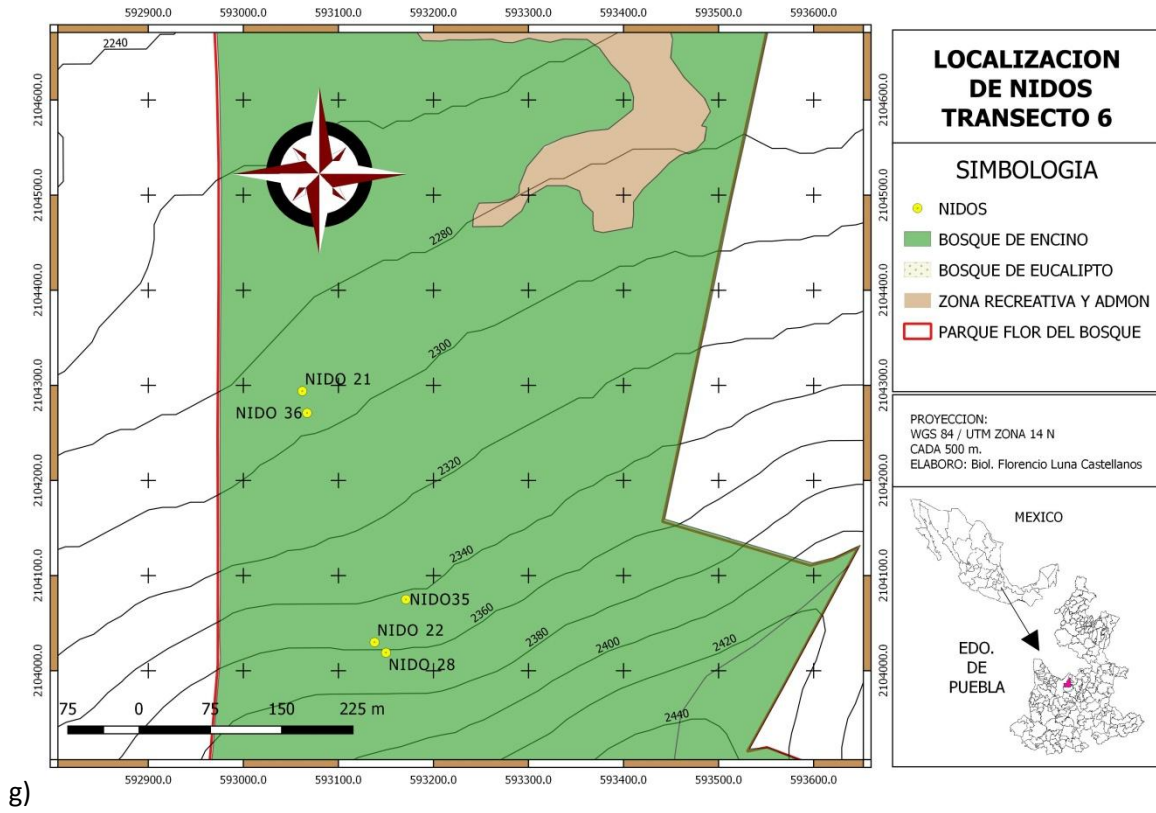
c) Mapa de ubicación de los 4 nidos encontrados en el Transecto 2 en Bosque de Encino.

d) Mapa de ubicación de los 4 nidos encontrados en el Transecto 3 en Pastizal.



e) Mapa de ubicación de los 10 nidos encontrados en el Transecto 4 en Pastizal.

f) Mapa de ubicación de los 6 nidos encontrados en el Transecto 5 en Bosque de Encino.



g) Mapa de ubicación de los 5 nidos encontrados en el Transecto 6 en Bosque de Encino.