



Universidad de las Américas Puebla



UBICACION: Atigua Ruta Quetzacoatl,
Recta o Cholula, Puebla.

TABLA DE AREAS

Extensión Total del Área 2401 metros

PROYECTO
MOVILIDAD - PAISAJISMO - ESPACIO PUBLICO
RESERVA CHOLULA

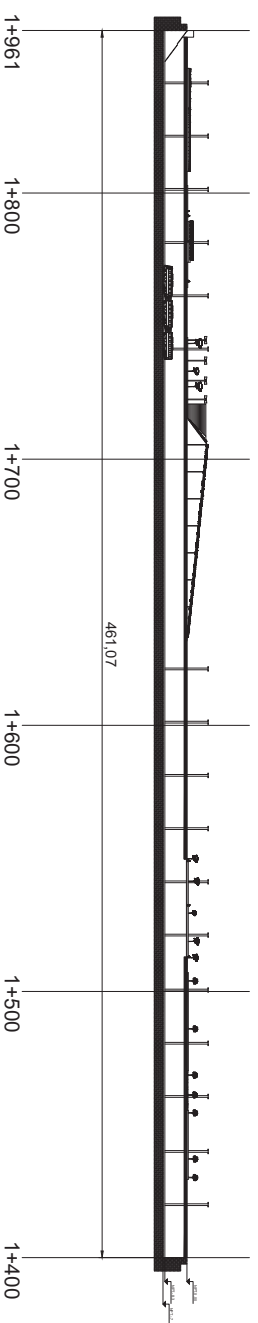
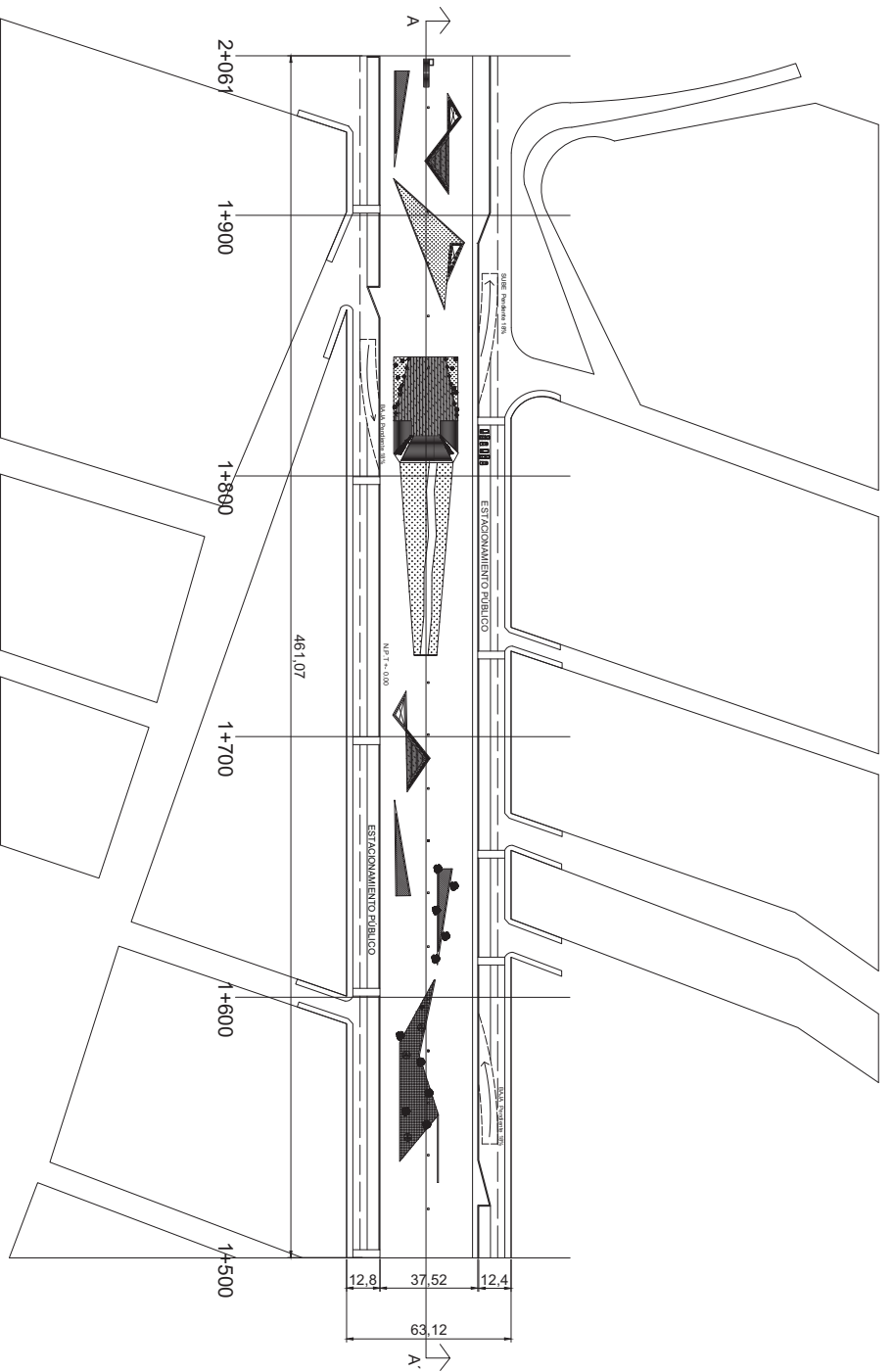
ESPACIO
SECCION 1

PLANTA ARQUITECTONICA

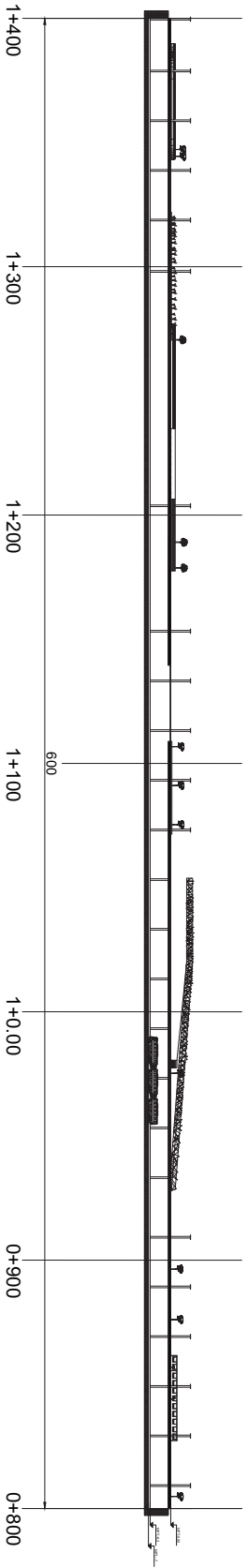
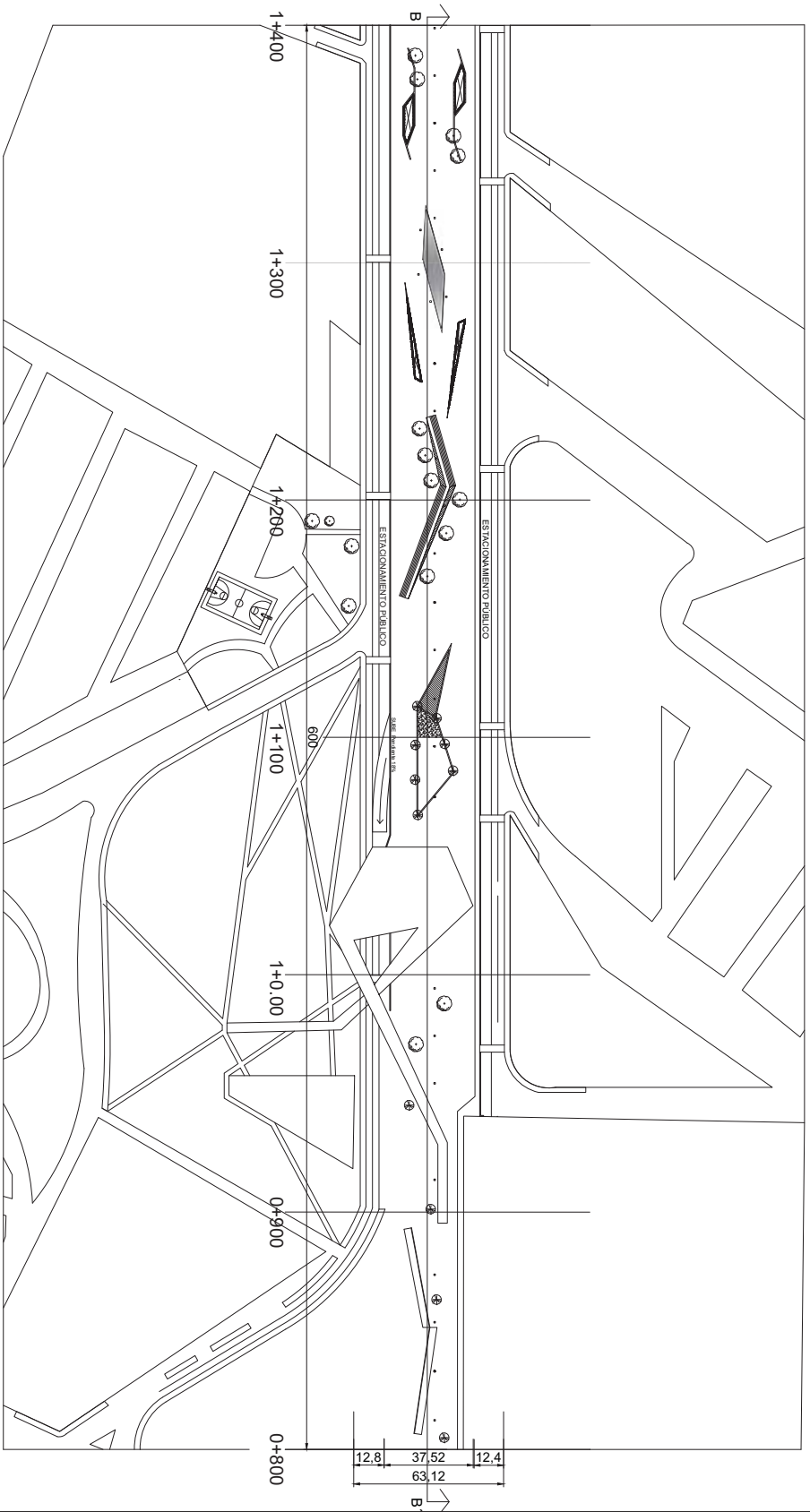
CORTE A, A'

PATRICIA TAYLOR BLÁZQUEZ
144195

ESCALA: 1:450
PRIMAVERA 2016



CORTE A, A'



CORTE B, B'



Universidad de las Américas Puebla



UBICACIÓN : Aigua Rura Querzacoatl,
Recta a Cholula, Puebla.

TABLA DE AREAS

Extensión Total del Area 2201 metros

PROYECTO:
MOVILIDAD - PALSALISMO - ESPACIO PUBLICO
RECTA A CHOLULA

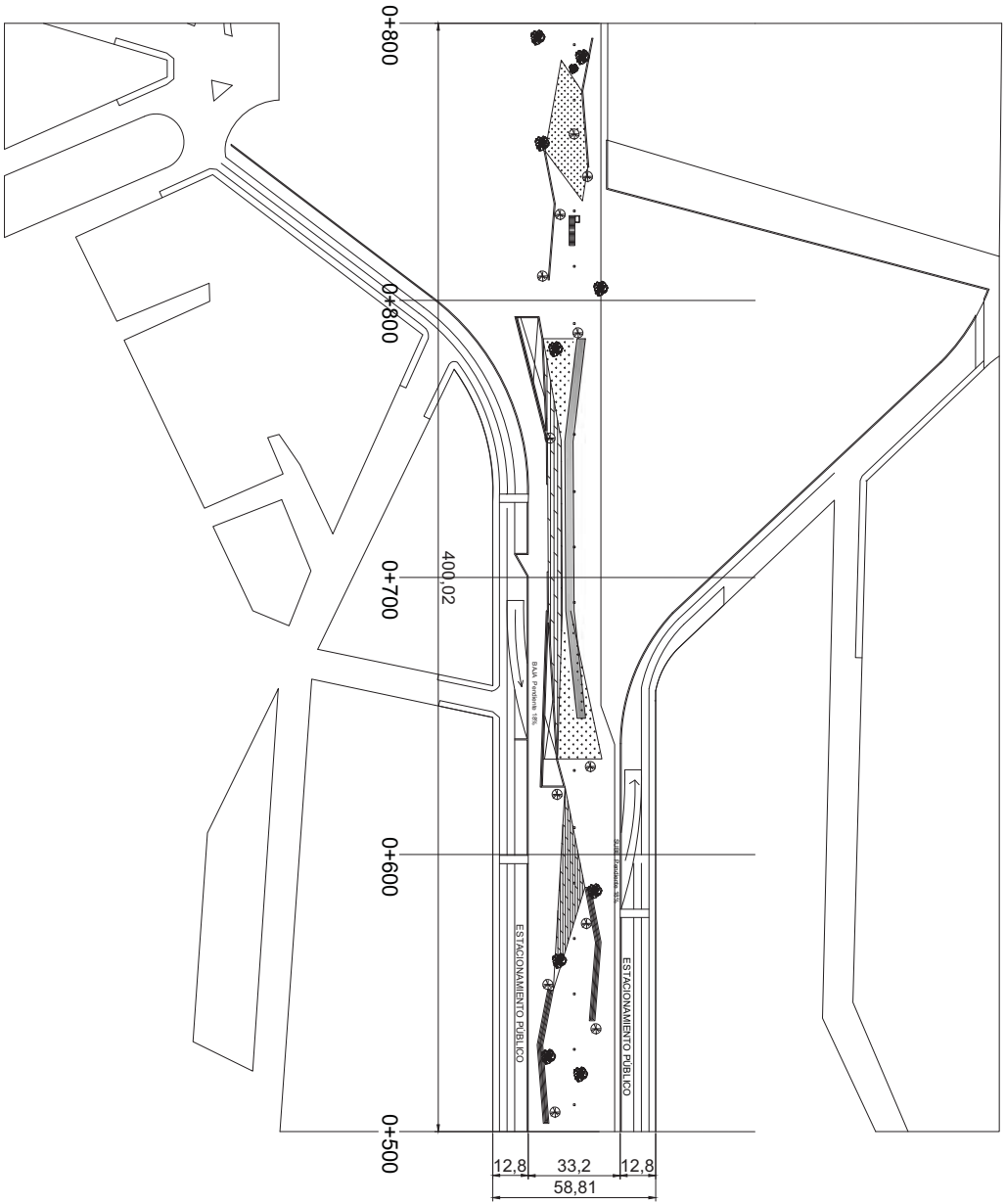
SECCION 2

PLANTA ARQUITECTONICA

CORTE B, B'

PATRICIA TAYLOR BLAZQUEZ
144175

ESCALA: 1:450
PRIMAVERA 2016



Universidad de las Américas Puebla



UBICACION : Atigua Ruta Querzacoatl,
Recta o Cholula, Puebla.

TABLA DE AREAS

Extensión Total del Área 2601 metros

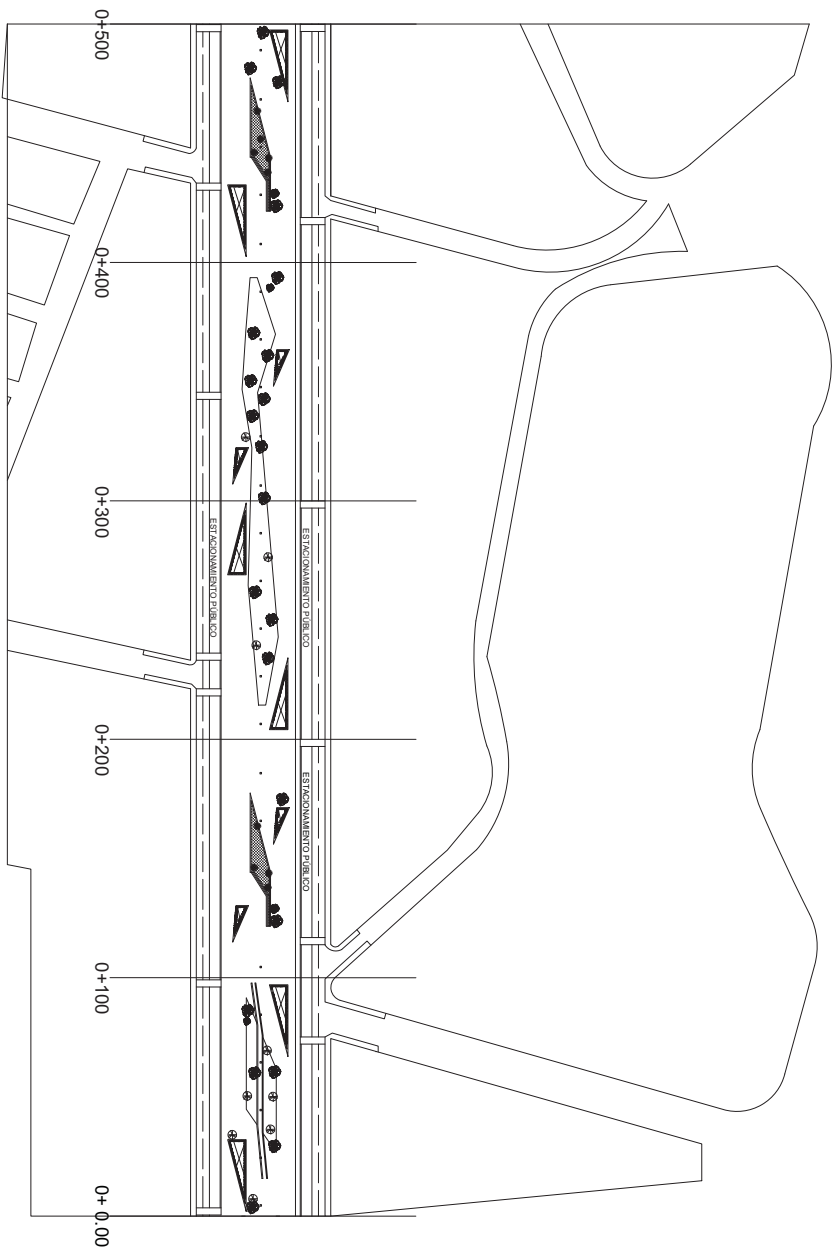
PROYECTO:
MOVILIDAD - PAISAJISMO - ESPACIO PUBLICO
RECTA A CHOLULA

ESPACIO
SECCION 3

PLANTA ARQUITECTÓNICA

PATRICIA TAYLOR BLAZQUEZ
1441195

ESCALA: 1: 450
PRIMAVERA 2016



Universidad de las Américas Puebla



UBICACION : Aigua Ruta Quetzicoatl, Recta a Cholula, Puebla.

TABLA DE AREAS

Extensión Total del Area 260 metros

PROYECTO: MOVILIDAD - PASAJISMO - ESPACIO PUBLICO RECTA CHOLULA

SECCION 4

PLANTA ARQUITECTONICA

PATRICIA TAYLOR ELIZABETH
144195

ESCALA: 1:450
PRIMAVERA 2016