

Capítulo 8 El terreno.

Localización.

El terreno se ubica, dentro de la cabecera municipal de Tlanchinol, a 700 metros de la carretera México-Tampico, enfrente del terreno hay un campo deportivo y un auditorio, este terreno es una donación del municipio, para la construcción de un hospital, la topografía del lugar es muy accidentada, ya que cerca del terreno hay una barranca.

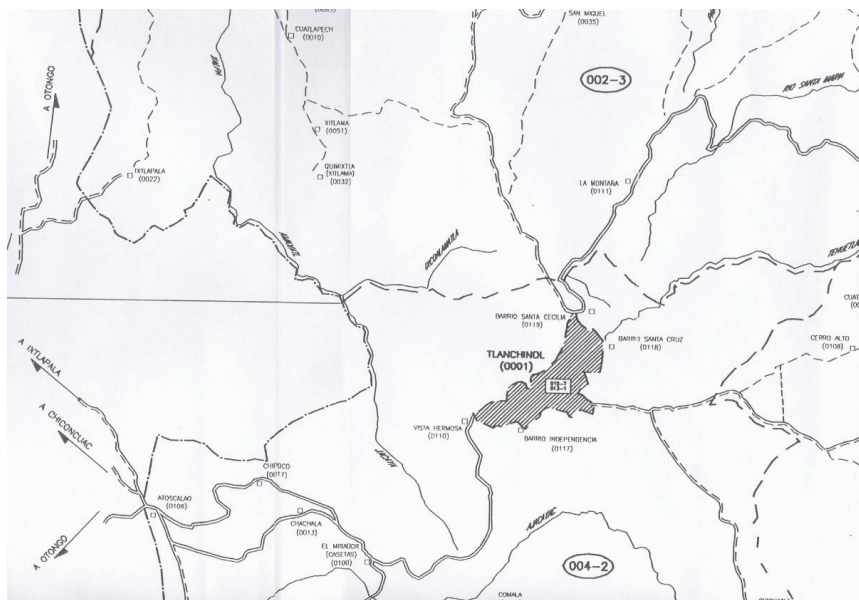
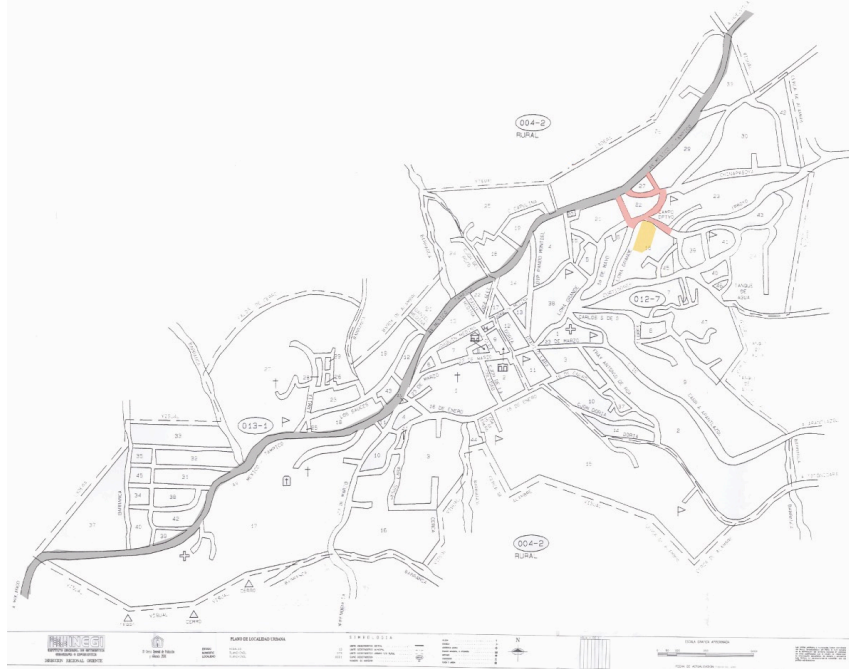


Figura 3.6

El terreno se ubica dentro de la cabecera municipal de Tlanchinol.

El terreno se encuentra a 20min caminando desde el centro de Tlanchinol, esta sobre la calle Chinapagoya, la cual esta pavimentada. El terreno cuenta con todos los servicios de agua potable, luz eléctrica, drenaje, teléfono.



■ Carretera México-Tampico.
■ Vía secundaria de acceso.
■ Terreno.

Figura 3.7

Esta es la localización del terreno.

Orientación.

El terreno en el lado sur y sur-poniente existe una barranca que puede ser utilizada como un remate visual, del lado norte y nor-este hay una ladera, de hecho el cerro a sido desgastado, para la construcción del hospital



■ Carretera México-Tampico.
■ Vía secundaria de acceso.
■ Terreno.

Figura 3.8

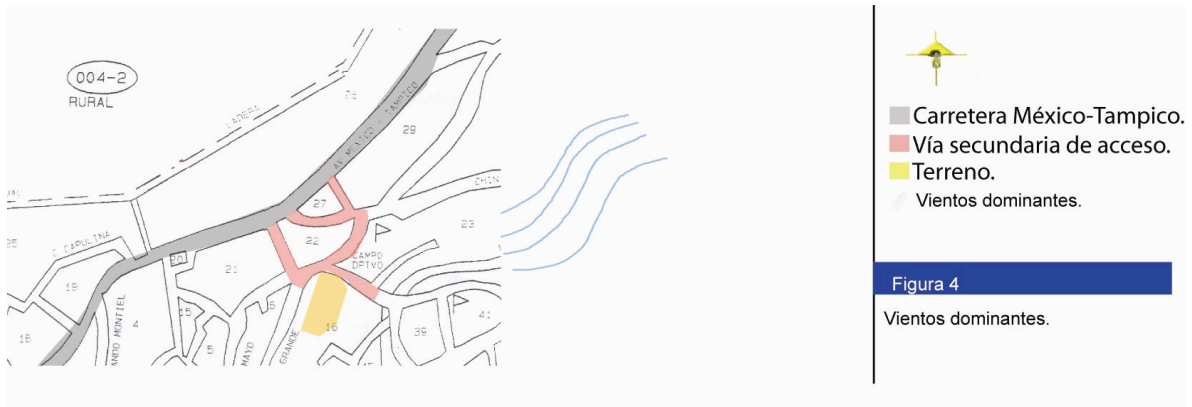
Orientación.

Asoleamiento.



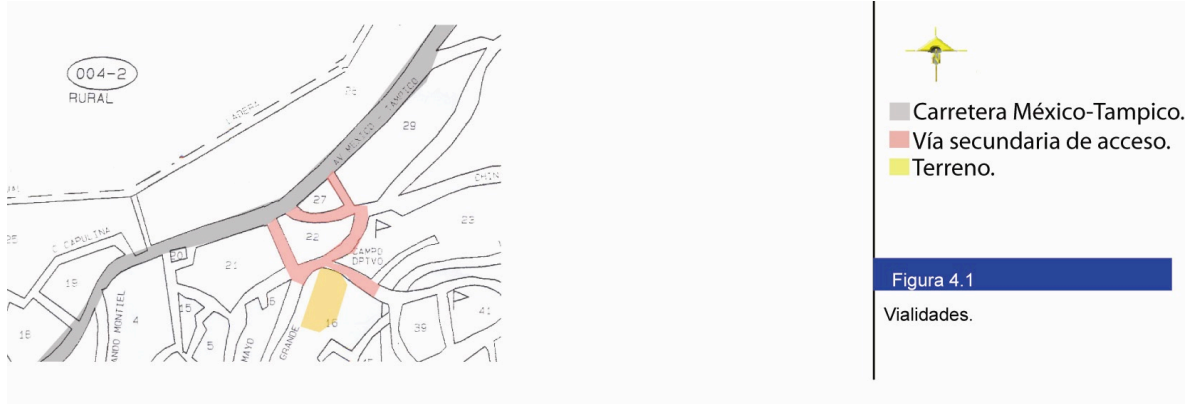
Vientos dominantes.

Los vientos dominantes circulan de norte a poniente.



Vialidades.

Las vialidades cercanas con la carretera México-Tampico y la calle Chinapagoya.



Infraestructura.






Figura 4.3
Vista interior del terreno.



Figura 4.4
Vista exterior del terreno.